



MOVE DURHAM

CENTRAL DURHAM
TRANSPORTATION STUDY

What is Move Durham?

Move Durham will study access to and mobility through central Durham and develop recommendations that consider all modes of transportation, including walking, biking, taking transit, and driving.

Move Durham is a nine-month multimodal transportation planning process that will involve extensive public outreach and data gathering with the intent of improving the City's understanding of how people move to and through the central city.

Our Approach

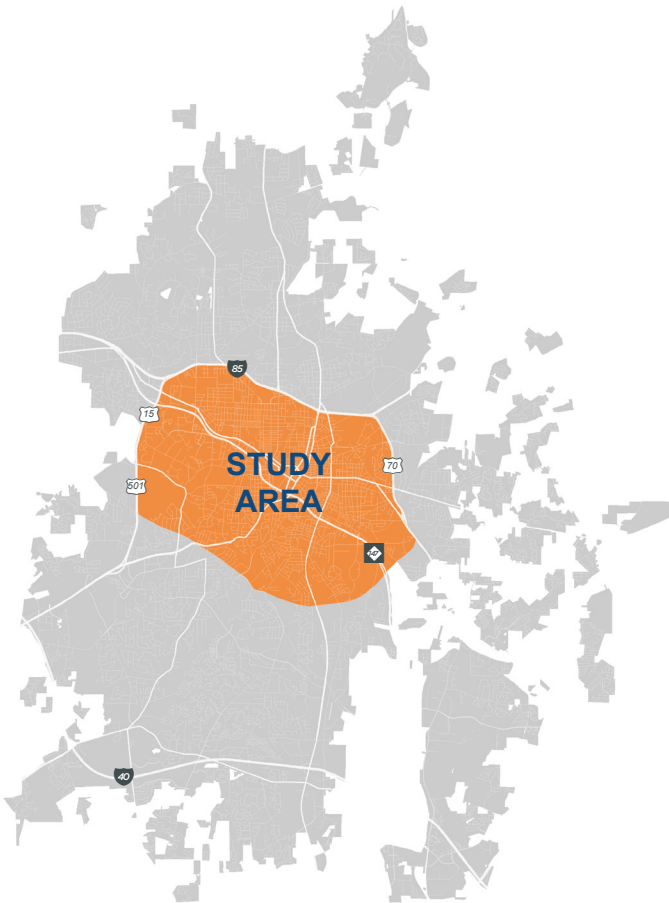
In partnership with public stakeholders, we will:

- » Review existing community plans and planned projects
- » Examine current conditions and forecast future transportation needs
- » Identify ways to improve how we move, connect, and experience our streets and public places
- » Evaluate and prioritize potential projects
- » Develop an implementation plan including potential funding sources

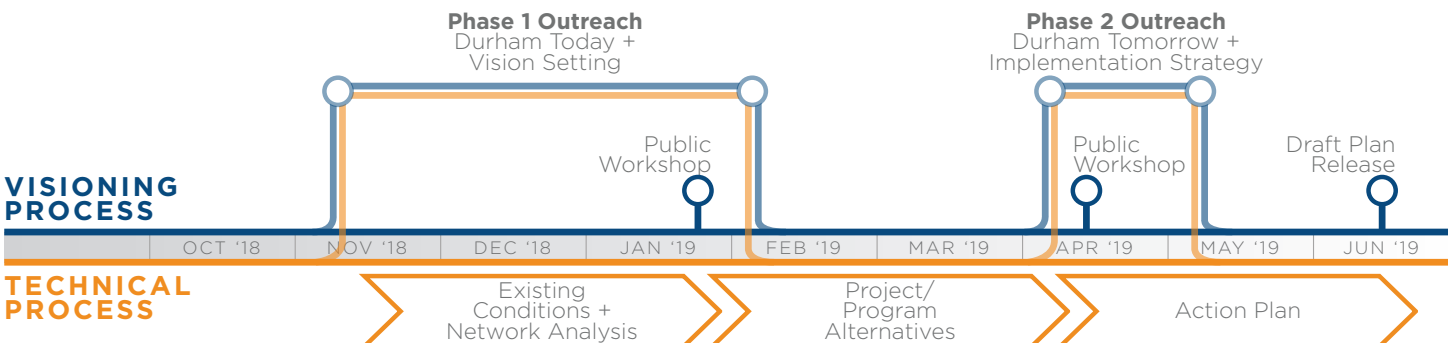
Your Voice Matters

This is your plan, and these are your priorities. Your input is critical and we have several fun and engaging ways for your voice to be heard. Please take a few minutes to submit your ideas and experiences moving around Durham.

Help us make it easier for YOU to get around central Durham
visit **MOVEDURHAM.ORG**



Our study area, includes I-85 to the north, Rt. 70 to the east, Cornwallis Rd/Riddle Rd to the south, and 15/501 to the west.





MOVE DURHAM

CENTRAL DURHAM
TRANSPORTATION STUDY

¿Qué es Move Durham?

Move Durham estudiará el acceso y la movilidad a través del centro de Durham y desarrollará las recomendaciones que consideren todos los modos de transporte, como caminar, andar en bicicleta, tomar el tránsito y conducir.

Move Durham es un proceso de planificación de transporte multimodal de nueve meses que implicará una amplia difusión pública y la recopilación de datos con la intención de mejorar la comprensión de la ciudad de cómo las personas se mueven hacia y a través de la ciudad central.

Nuestro Enfoque

En asociación con los interesados públicos, vamos a:

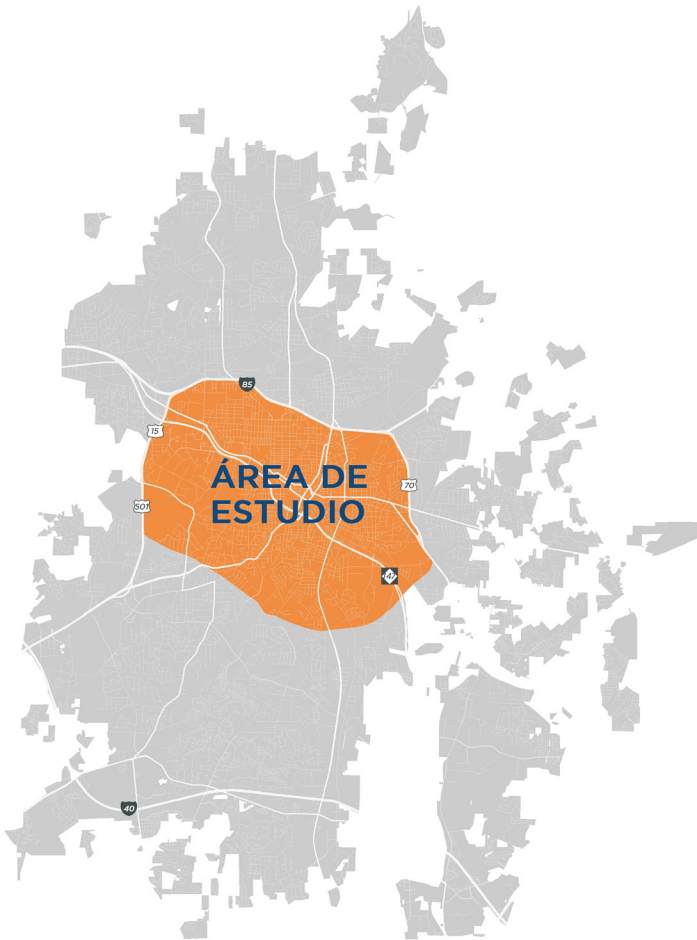
- » Revisar los planes comunitarios existentes y proyectos planeados
- » » Examinar las condiciones actuales y pronosticar futuras necesidades de transporte
- » » Identificar formas de mejorar la manera en que nos movemos, nos conectamos y experimentamos nuestras calles y lugares públicos
- » » Desarrollar un plan de implementación incluyendo posibles fuentes de financiamiento

Tu Voz Importa

Este es tu plan, y estas son tus prioridades. Tu opinion es crítica y tenemos varias formas atractivas para oír tu voz. Por favor tome unos minutos para presentar tus ideas y experiencias de movimiento alrededor de Durham. ¡No podemos esperar a escuchar tus ideas!

Ayúdenos a que sea más fácil para usted moverse por el centro de Durham.

MOVEDURHAM.ORG/espanol



Nuestra área de estudio, incluye I-85 al norte, RT. 70 al este, Cornwallis Rd / Riddle Rd al sur, y 15/501 al oeste.

